

Μάθημα για το Κοινό Νόμισμα

7-9

Στόχοι μάθησης

- Να διδάξετε αναφορικά με την ύπαρξη του κοινού ευρωπαϊκού νομίσματος
- Να διδάξετε ποιες χώρες χρησιμοποιούν το ευρώ

Απαραίτητα Υλικά

- Ένα βίντεο για εξηγήσεις
- Χάρτης με τις χώρες με και χωρίς ευρώ
- Κάρτες για τον έλεγχο των γνώσεων των μαθητών και τη διατήρηση πληροφοριών

Δομή/δραστηριότητες

- Μπορείτε να δείξετε ένα βίντεο στα παιδιά για να τους παρουσιάσετε την ύπαρξη του ευρώ:
<https://youtu.be/VOffWozT4jA>
- Στη συνέχεια, μπορείτε να εξηγήσετε ότι δεν αποφάσισαν και οι 27 χώρες της Ευρωπαϊκής Ένωσης να υιοθετήσουν το ευρώ, εμφανίζοντας έναν χάρτη όπως αυτός που μπορείτε να κατεβάσετε [εδώ](#):



Co-funded by
the European Union



EU@school

Μάθημα για το κοινό νόμισμα

7-9

Γενικές πληροφορίες

Χώρες που χρησιμοποιούν το ευρώ (europa.eu)

Εκτίμηση

- Μπορείτε να αξιολογήσετε τους μαθητές σας στις χώρες με και χωρίς ευρώ, χρησιμοποιώντας τις παρακάτω κάρτες τις οποίες μπορείτε να εκτυπώσετε.
- Στη μία πλευρά, υπάρχει η σημαία της χώρας με το όνομα, στην άλλη πλευρά το σύμβολο του ευρώ. Οι κάρτες μπορούν επίσης να χρησιμοποιηθούν ως παιχνίδι μνήμης.



Co-funded by
the European Union



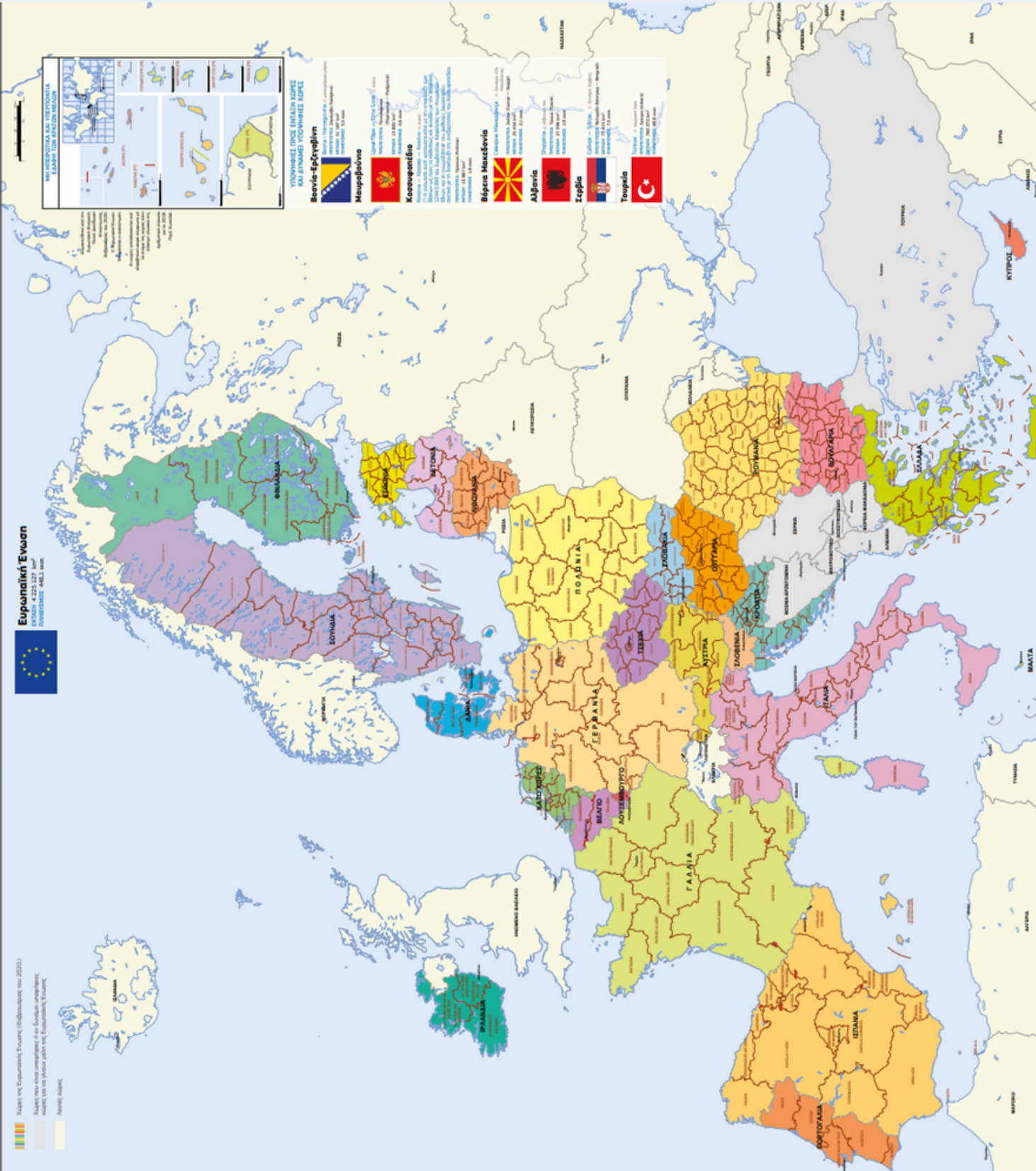
EU@school

Η Ευρωπαϊκή Ένωση



Ευρωπαϊκή Ένωση
 ΕΚΤΑΣΗ: 4.223.127 km²
 ΠΛΗΘΥΣΜΟΣ: 463,1 μιλ.

Χάρτης της Ευρωπαϊκής Ένωσης (Ευρωπαϊκή Ένωση 2023)
 Χάρτης που είναι συμπληρωμένος από διάφορα στοιχεία
 σχετικά για τα κράτη μέλη της Ευρωπαϊκής Ένωσης.
 ΑΝΤΙΣΤΡΟΦΗ



Βέλγιο
 België – Belgique
 ΕΚΤΑΣΗ: 30.528 km²
 ΠΛΗΘΥΣΜΟΣ: 11,4 μιλ.

Βουλγαρία
 България – Bulgaria
 ΕΚΤΑΣΗ: 110.910 km²
 ΠΛΗΘΥΣΜΟΣ: 7,1 μιλ.

Τσεχία
 Česko
 ΕΚΤΑΣΗ: 78.867 km²
 ΠΛΗΘΥΣΜΟΣ: 10,6 μιλ.

Δανία
 Danmark
 ΕΚΤΑΣΗ: 43.094 km²
 ΠΛΗΘΥΣΜΟΣ: 5,8 μιλ.

Γερμανία
 Deutschland
 ΕΚΤΑΣΗ: 357.583 km²
 ΠΛΗΘΥΣΜΟΣ: 82,8 μιλ.

Εσθονία
 Eesti
 ΕΚΤΑΣΗ: 45.238 km²
 ΠΛΗΘΥΣΜΟΣ: 1,3 μιλ.

Ιρλανδία
 Éire/Ireland
 ΕΚΤΑΣΗ: 70.273 km²
 ΠΛΗΘΥΣΜΟΣ: 4,8 μιλ.

Ελλάδα
 Ελλάδα – Ellada
 ΕΚΤΑΣΗ: 131.994 km²
 ΠΛΗΘΥΣΜΟΣ: 10,7 μιλ.

Ισπανία
 España
 ΕΚΤΑΣΗ: 505.983 km²
 ΠΛΗΘΥΣΜΟΣ: 46,7 μιλ.

Γαλλία
 France
 ΕΚΤΑΣΗ: 643.801 km²
 ΠΛΗΘΥΣΜΟΣ: 68,9 μιλ.

Κροατία
 Hrvatska
 ΕΚΤΑΣΗ: 56.594 km²
 ΠΛΗΘΥΣΜΟΣ: 4,1 μιλ.

Ιταλία
 Italia
 ΕΚΤΑΣΗ: 301.333 km²
 ΠΛΗΘΥΣΜΟΣ: 60,2 μιλ.

Κύπρος
 Κύπρος – Kypros/Kypros
 ΕΚΤΑΣΗ: 9.251 km²
 ΠΛΗΘΥΣΜΟΣ: 0,9 μιλ.

Λιθουανία
 Lietuva
 ΕΚΤΑΣΗ: 64.586 km²
 ΠΛΗΘΥΣΜΟΣ: 2,9 μιλ.



Λιθουανία
 Lietuva
 ΕΚΤΑΣΗ: 65.204 km²
 ΠΛΗΘΥΣΜΟΣ: 2,8 μιλ.

Λουξεμβούργο
 Luxembourg
 ΕΚΤΑΣΗ: 2.586 km²
 ΠΛΗΘΥΣΜΟΣ: 0,6 μιλ.

Ουγγαρία
 Magyarország
 ΕΚΤΑΣΗ: 93.012 km²
 ΠΛΗΘΥΣΜΟΣ: 10,1 μιλ.

Μάλτα
 Malta
 ΕΚΤΑΣΗ: 316 km²
 ΠΛΗΘΥΣΜΟΣ: 0,5 μιλ.

Κάτω Χώρες
 Nederland
 ΕΚΤΑΣΗ: 37.768 km²
 ΠΛΗΘΥΣΜΟΣ: 17,2 μιλ.

Αυστρία
 Österreich
 ΕΚΤΑΣΗ: 83.878 km²
 ΠΛΗΘΥΣΜΟΣ: 9,0 μιλ.

Πολωνία
 Polska
 ΕΚΤΑΣΗ: 312.685 km²
 ΠΛΗΘΥΣΜΟΣ: 38,1 μιλ.

Πορτογαλία
 Portugal
 ΕΚΤΑΣΗ: 92.227 km²
 ΠΛΗΘΥΣΜΟΣ: 10,5 μιλ.

Ρουμανία
 România
 ΕΚΤΑΣΗ: 238.398 km²
 ΠΛΗΘΥΣΜΟΣ: 20,5 μιλ.

Σλοβενία
 Slovenija
 ΕΚΤΑΣΗ: 20.273 km²
 ΠΛΗΘΥΣΜΟΣ: 2,1 μιλ.

Σλοβακία
 Slovensko
 ΕΚΤΑΣΗ: 49.085 km²
 ΠΛΗΘΥΣΜΟΣ: 5,4 μιλ.

Φινλανδία
 Suomi/Finland
 ΕΚΤΑΣΗ: 143.171 km²
 ΠΛΗΘΥΣΜΟΣ: 5,5 μιλ.

Σουηδία
 Sverige
 ΕΚΤΑΣΗ: 448.444 km²
 ΠΛΗΘΥΣΜΟΣ: 10,1 μιλ.

Ελλάδα
 Ελλάδα – Ellada
 ΕΚΤΑΣΗ: 131.994 km²
 ΠΛΗΘΥΣΜΟΣ: 10,7 μιλ.

ΑΥΣΤΡΙΑ



ΒΕΛΓΙΟ



ΚΥΠΡΟΣ





ΕΣΘΟΝΙΑ



ΦΙΛΑΝΔΙΑ



ΓΑΛΛΙΑ




ΓΕΡΜΑΝΙΑ



ΕΛΛΑΔΑ



ΙΡΛΑΝΔΙΑ




ΙΤΑΛΙΑ



ΛΕΤΟΝΙΑ



ΛΙΘΟΥΑΝΙΑ



ΛΟΥΞΕΜΒΟΥΡΓΟ



ΜΑΛΤΑ



ΟΛΛΑΝΔΙΑ




ΠΟΡΤΟΓΑΛΙΑ



ΣΛΟΒΑΚΙΑ



ΣΛΟΒΕΝΙΑ



ΙΣΠΑΝΙΑ




ΒΟΥΛΓΑΡΙΑ



ΚΡΟΑΤΙΑ




ΤΣΕΧΙΚΗ
ΔΗΜΟΚΡΑΤΙΑ



ΟΥΓΓΑΡΙΑ



ΠΟΛΩΝΙΑ



ΡΟΥΜΑΝΙΑ



ΣΟΥΗΔΙΑ



ΔΑΝΙΑ

